











-  
-  
-  +400 m
-  -1293 m
-  25 km
-  4h

← Passagen mit grandioser Aussicht auf die Scaglia di Corno.
➤ Grossartige und abwechslungsreiche Kulisse während der Abfahrt nach Airolo. Die Polenta ist ein Muss im schönen Tessin.

2338 m **Capanna Corno-Gries CAS** Endlich Gnocchi und Gazosa!

[↪ Alpe di Cruina → Capanna Corno-Gries → San Giacomo → All'Acqua → Strada Bassa → Airolo](#)

Die Zufahrt zur Hütte ist kurz und steil und das Bike muss oft geschoben oder gar getragen werden. Die Tessiner Spezialitäten wollen verdient sein. Zu diesen gehören nicht nur Gnocchi, Gazosa oder Polenta sondern auch eine wunderbar lange und teils knackige Fahrt bis Airolo. Der Weg schlängelt so elegant durch das mal sanfte, mal felsige Gelände, eure Jauchzer werden bis über den Gotthard klingen...

Achtung: Bis zum Sommer 2017 war die Zufahrt zur Hütte von der Nufenenpasshöhe her üblich. Nun ist die Route wegen massiven Steinschlags gesperrt. Sobald diese Strecke wieder offen ist, wird diese Hüttenbiketour entsprechend angepasst.

Ausgangspunkt: Postautohaltestelle Alpe di Cruina. Veloreservation bis 16 Uhr am Vortag obligatorisch: 058 448 20 08
Ankunft: Airolo Bahnhof.
Bike Hüttensaison: Von Mitte Juli bis Anfang Oktober.
Kontakt: 081 854 17 55, www.corno-gries.ch

