

**WEBER
VERLAG**

Schweizer Alpen-Club SAC
Club Alpin Suisse
Club Alpino Svizzero
Club Alpin Svizzer




SAC Verlagsprogramm 2023

Programme d'édition CAS 2023



Porträt des Schweizer Alpen-Club SAC



Seit seiner Gründung 1863 gestaltet der SAC die Entwicklung des Alpenraums und des Alpinismus mit. Wir vom SAC verbinden an der Bergwelt interessierte Menschen. Wir fördern den Bergsport als Erlebnis für eine breite Bevölkerung und setzen uns für die nachhaltige Entwicklung und Erhaltung der Bergwelt ein.

Wir fördern die verantwortungsbewusste Ausübung des Bergsports durch entsprechende Ausbildung und Aufklärung. Wir engagieren uns in unterschiedlichen Bergsportarten, indem wir Kurse und Touren anbieten, den Nachwuchs und die Elite fördern, Wettkämpfe unterstützen und uns für die Sicherheit und die Bergrettung einsetzen. Und natürlich betreiben und unterhalten wir unsere 153 SAC-Hütten als wichtige Infrastruktur für Berggänger und als aussergewöhnliches Angebot im Bergtourismus.

Geburtsstätte des SAC: Oltner Bahnhofsbuffet

Am 19. April 1863 gründeten 35 Herren aus Aarau, Basel, Bern, Buochs, Glarus, Luzern, Olten, St.Gallen und Zürich im Bahnhofsbuffet Olten den Schweizer Alpen-Club SAC. Sie folgten dem Aufruf des Zürchers Rudolf Theodor Simler, Dozent für Chemie und Geologie an der Uni Bern: Er hatte davor gewarnt, die damals boomende Eroberung der Alpen den Ausländern alleine zu überlassen. 1857 waren der Alpine Club in London und 1862 der Oesterreichische Alpenverein entstanden. Simler hatte vorgeschlagen, eine schweizerische Bergsteigervereinigung könnte «ohne Zweifel besseres, für das Vaterland unmittelbar Fruchtbareres leisten». In diesem Sinne wurden die Statuten aufgestellt und als Exkursionsgebiet Tödi und Clariden bestimmt. Ende 1863 zählte der SAC bereits sieben Sektionen mit total 358 Mitgliedern.

Eine Schweiz ohne Berge: undenkbar. Eine Schweiz ohne SAC: ebenfalls

Seit seiner Gründung hinterlässt der SAC im Land Spuren. Auf Initiative von SAC-Mitgliedern taufte der Bundesrat 1863 den höchsten Gipfel des Landes am Monte Rosa in Dufourspitze (4634 m) um, zu Ehren des Generals und Topografen Guillaume-Henri Dufour. Unermüdlich kletterten die Clubisten auf schon bestiegene und noch viel mehr unbestiegene Gipfel, beschrieben die Routen in Publikationen, überzogen die Alpen mit einem Netz von Hütten und Wegen und waren mitbeteiligt am Führer- und Rettungswesen. Der SAC half entschieden bei der Arbeit an der Landeskarte der Schweiz mit. Ohne den SAC hätte sich der Tourismus in den Bergen nicht so stark entwickelt – und gleichzeitig stellte der SAC sicher, dass nicht jeder Gipfel mit einer Bahn erschlossen wurde.

Erforschung der Bergwelt

Wie heisst dieser Berg? Wer hat ihn erstbestiegen? Wie gross war der Rhonegletscher? Wie sind die Alpen entstanden? Darf man das Edelweiss pflücken? Fragen, zu deren Beantwortung die Mitglieder des SAC Massgebliches beigetragen haben. Alpinismusgeschichte, Botanik, Ethnologie, Geologie, Glaziologie, Lawinenkunde, Meteorologie, Nomenklatur: Clubisten waren in vielen bergrelevanten Forschungsgebieten aktiv, hierzulande und in anderen Gebirgen der Welt. Das beweisen schon nur all die Publikationen, vom ersten «Jahrbuch des Schweizer Alpenclub» von 1864 bis zur Jubiläumsschrift zum 150-Jahr-Jubiläum. Auch die Zentralbibliothek des SAC in Zürich und das Alpine Museum in Bern zeugen von der Leidenschaft seiner Mitglieder, in die Berge zu gehen – und darüber in verschiedensten Formen zu berichten.

Inhaltsverzeichnis Table des matières



Berg- und Alpinwandern
Anspruchsvolle Wanderungen als Tagesetappen oder für mehrtägige Trekkings.
Randonnée en montagne
Randonnées exigeantes pour sorties d'un jour ou treks de plusieurs jours.

6



Wanderziel Gipfel
Das Ziel ist der Gipfel. Klassische Bergwanderungen und Geheimtipps pro Region als Auswahl zusammengestellt.
Randonnée alpine / Objectif le sommet
Un sommet pour objectif ! Une sélection de randonnées alpines classiques et suggestions confidentielles, classées par région.

9



Klettern
Sportklettern und alpine Kletterrouten in einem Führer vereint.
Escalade
Escalade sportive et grandes voies alpines réunies dans un seul guide.

12



Alpine Touren
Regionale Führer mit einer flächendeckenden Beschreibung der alpinen Touren.
Alpinisme
Guides régionaux avec une description des itinéraires alpins couvrant l'ensemble du territoire.

18



Skitouren
Die umfassendsten Beschreibungen von Skitouren, eingeteilt nach Regionen.
Randonnée à ski
Les descriptions les plus complètes de randonnées à ski, classées par région.

27



Schneeschuhtouren
Eine Auswahl der schönsten Schneeschuhtouren pro Region.
Randonnée en raquettes
Une sélection des plus belles randonnées en raquettes par région.

30



Ausbildung/Natur
Ausbildungs- und Handbücher zu bergsportbezogenen Themen.
Formation / Nature
Manuels de formation sur des sujets liés aux sports de montagne.

32



Bis zu
20% Rabatt
für SAC-Mitglieder
im Onlineshop
www.sac-cas.ch



Soeben erschienen

David Coulin
Schneeschuhtouren Zentralschweiz
Entlebuch/Vierwaldstättersee/Schächental/Schwyz/Einsiedeln
Über 50 attraktive Schneeschuhtouren – von der Genussstour bis zur sportlich herausfordernden Weitwanderung. Die meisten Routen weisen die mittleren Schwierigkeitsgrade WT2 und WT3 auf.
164 Seiten, 22 Routenfotos, 131 Farbfotos, 49 Routenkärtchen,
5. Auflage 2023, ISBN 978-3-85902-479-3, Artikel-Nr. 479-3, CHF 39.–



Erscheint im Juli

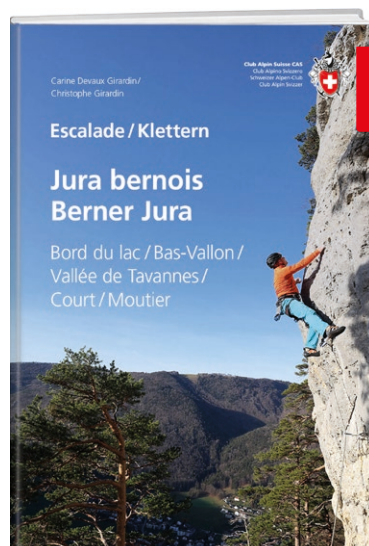
M. Volken/A. Rossel/R. Sägesser/W. Stucki/A. Mathyer
Bergwandern / Alpinwandern
Planung/Technik/Sicherheit
Das SAC-Ausbildungsbuch vermittelt sämtliche Kenntnisse für die sichere Durchführung einer Berg- oder Alpinwanderung, u.a. Grundwissen zu Ausrüstung, Tourenplanung, Fortbewegungstechniken.
Ca. 336 Seiten, ca. 230 Fotos und Abbildungen, 2023,
ISBN 978-3-85902-477-9, Artikel-Nr. 477-9, CHF 49.–



Parution en juillet

M. Volken/A. Rossel/R. Sägesser/W. Stucki/A. Mathyer
Randonnée en montagne / Randonnée alpine
Préparation/Technique/Sécurité
Le manuel de formation du CAS fournit les connaissances nécessaires à la réalisation d'une randonnée en montagne ou alpine en toute sécurité, e.g. sur l'équipement, la planification, la technique de déplacement.
Ca. 336 pages, ca. 230 photos et illustrations, 2023,
ISBN 978-3-85902-478-6, art. n° 478-6, CHF 49.–

Neuheiten / Nouveautés 2023



Erscheint im April
Parution en avril


Français/Deutsch

C. Devaux Girardin/Ch. Girardin
Escalade Jura bernois / Klettern Berner Jura
De La Neuveville à Moutier
Der Kletterführer beschreibt 30 Gebiete im Berner Jura. 400 Routen sind in dieser Auflage neu.
Le guide d'escalade décrit 30 sites dans le Jura bernois. 400 voies sont nouveaux dans cette édition.
336 Seiten, über 130 Klettertopos, 300 Fotos, 3. komplett überarbeitete Auflage 2023, ISBN 978-3-85902-480-9, Artikel-Nr. 480-9, CHF 59.–



Erscheint im Mai

Thomas Wälti
Klettern St. Galler Oberland
Amden/Churfirten/Sarganserland/Alvier/Lichtenstein
Entspannte Klettergarten und wilde Alpinrouten – vorgestellt werden rund 80 Klettergebiete. Das umfangreiche Werk besticht durch detailliert gezeichnete Klettertopos, sowie spektakuläres Bildmaterial.
Ca. 400 Seiten, über 100 gezeichnete Klettertopos und 400 Fotos, 2023, ISBN 978-3-85902-481-6, Artikel-Nr. 481-6, CHF 69.–



Erscheint im August

U. Hefti/D. Walter/A.G. Brunello/M. Walliser
Gebirgs- und Outdoormedizin
Erste Hilfe, Krankheit, Prävention und Training
Ein ausführliches Handbuch über Medizin und Gesundheit im Gebirge. Pro Bergsportart oder Altersgruppe werden Notfälle, Verletzungen sowie Prävention, Behandlung und Training erklärt.
Ca. 336 Seiten, ca. 130 Fotos und 50 Illustrationen, 3. Auflage 2023,
ISBN 978-3-85902-455-7, Artikel-Nr. 455-7, CHF 59.–



Parution en août

U. Hefti/D. Walter/A.G. Brunello/M. Walliser
Guide médical des sports de montagne
Premiers secours, maladies, prévention et entraînement
Un manuel détaillé sur la médecine et la santé en montagne. Par type de sport de montagne ou par groupe d'âge, les urgences, les blessures ainsi que la prévention, le traitement et l'entraînement sont traités.
Ca. 336 pages, ca. 130 photos et 50 illustrations, 2^e édition 2023,
ISBN 978-3-85902-456-4, art. n° 456-4, CHF 59.–



Jusqu'à
20% de rabais
pour les membres
du CAS dans la
boutique en ligne
www.sac-cas.ch



Berg- und Alpinwandern

Eine attraktive Auswahl der schönsten Berg-, Alpin- und Hüttenwanderungen. Ob Tagesetappen oder mehrtägige Trekkings – die Routen sind detailliert beschrieben und reich bebildert. Übersichtskarten helfen bei der Orientierung.

Randonnée en montagne

Une sélection attrayante des plus belles randonnées de montagne, alpines et de cabane en cabane. Qu'il s'agisse d'une randonnée d'un jour ou de plusieurs étapes – les itinéraires sont décrits en détail et richement illustrés. Les cartes générales aident à l'orientation.



David Coulin
Bergwandern von Hütte zu Hütte
Genussvolle Mehrtageswanderungen

Der SAC-Führer beschreibt 30 genussvolle Bergwanderungen von Hütte zu Hütte in der Schweiz. Inhalt: Mehrheitlich 3-Tages-Wanderungen, mit Routenbeschreibung, Übersichtskarte und stimmungsvollen Hüttenporträts.

248 Seiten, 30 Übersichtskarten, 194 Farbfotos, 2. Auflage 2022, ISBN 978-3-85902-473-1, Artikel-Nr. 473-1, CHF 49.–



David Coulin
Alpinwandern von Hütte zu Hütte
Anspruchsvolle Hüttentrekkinge in der Schweiz

In diesem Band sind 27 anspruchsvolle Trekkings von Hütte zu Hütte in den Schweizer Alpen detailliert vorgestellt. Die Schwierigkeitsgrade bewegen sich zwischen T3 und T6, für Touren bis zu sieben Tagen. Beste Alpinwanderkost!

272 Seiten, 231 Fotos, 27 Übersichtskarten, 2. Auflage 2020, ISBN 978-3-85902-450-2, Artikel-Nr. 450-2, CHF 49.–



SAC-CAS App & Tourenportal
Die passende Tour für dein persönliches Bergerlebnis.



Kombipaket Bergwandern und Alpinwandern von Hütte zu Hütte

Genussvoll oder anspruchsvoll von Hütte zu Hütte wandern.

Band 1: **Bergwandern von Hütte zu Hütte**
Genussvolle Mehrtageswanderungen

Band 2: **Alpinwandern von Hütte zu Hütte**
Anspruchsvolle Hüttentrekkinge


ISBN 978-3-85902-447-2, Artikel-Nr. 447-2, CHF 88.– statt CHF 98.–



Heidi Schwaiger
Familienausflüge zu SAC-Hütten
Erlebnisreiche Wanderungen mit Kindern

Dieser Familienwanderführer macht den Besuch von 41 SAC-Hütten zu einem Erlebnis für Gross und Klein. Idealerweise mit Übernachtung, damit genügend Zeit bleibt, die Bergwelt gemeinsam zu entdecken.


256 Seiten, 41 Übersichtskarten, 180 Farbfotos, 3. Auflage 2022, ISBN 978-3-85902-474-8, Artikel-Nr. 474-8, CHF 49.–



Remo Kundert/Marco Volken
Ossola
Zwischen Lago Maggiore, Nufenenpass und Monte Rosa

Auf verlassenem Pfaden und Kraxelgraten mit Sicht auf 20 Viertausender, beschreibt der SAC-Führer 50 Alpinwanderungen plus Varianten (inklusive Val Grande). Mit kulturellen Beiträgen über die Region.

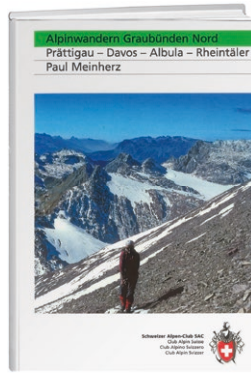
304 Seiten, 54 Übersichtskarten, 165 Farbfotos, 2017, ISBN 978-3-85902-421-2, Artikel-Nr. 421-2, CHF 49.–



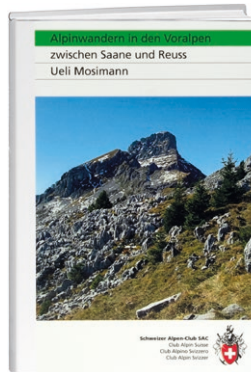
Remo Kundert/Marco Volken
Zentralschweiz / Glarus / Alpstein
Gotthard bis Säntis

Der SAC-Führer aus der Reihe Alpinwandern beschreibt mehr als 60 anspruchsvolle, manchmal weglose, manchmal kraxlige Wanderungen und Gipfelziele für alle, die zum Wandern auch mal Karte und Hände einsetzen möchten.

368 Seiten, 70 Kartenausschnitte mit Höhenprofilen, 158 Farbfotos, 4. Auflage 2010, ISBN 978-3-85902-331-4, Artikel-Nr. 331-4, CHF 49.–



Paul Meinherz
Alpinwandern Graubünden Nord
Prättigau / Davos / Albula / Rheintäler
336 Seiten, 93 Farbfotos, 59 Kartenausschnitte,
mit Höhenprofilen, 2008
ISBN 978-3-85902-274-4, Artikel-Nr. 274-4, CHF 49.–



Ueli Mosimann
Alpinwandern in den Voralpen
zwischen Saane und Reuss
336 Seiten, 86 Farbfotos, 51 Kartenausschnitte,
mit Höhenprofilen, 2006
ISBN 978-3-85902-251-5, Artikel-Nr. 251-5, CHF 49.–



Ueli Mosimann
Rund um die Berner Alpen
Wildhorn / Eiger / Mönch und Jungfrau: Die Umrundung
des Berner Alpenkamms
296 Seiten, 130 Farbfotos, mit Höhenprofilen,
3. Auflage 2012
ISBN 978-3-85902-372-7, Artikel-Nr. 372-7, CHF 49.–




David Coulin
**Randonnée en montagne
de cabane en cabane**
Randonnées plaisir de plusieurs jours
248 pages, 30 cartes synoptiques, 180 photos en
couleur, 2020
ISBN 978-3-85902-448-9, art. n° 448-9, CHF 49.–

Français



Heidi Schwaiger
En famille vers les cabanes du CAS
41 randonnées passionnantes pour les enfants
256 pages, 41 cartes synoptiques, 180 photos en
couleur, 2^e édition 2019
ISBN 978-3-85902-443-4, art. n° 443-4, CHF 49.–

Français



Ueli Mosimann
Autour des Alpes bernoises
Le tour des Alpes bernoises en 24 étapes
296 pages, 125 photos en couleur, 86 extraits de
cartes, 2008
ISBN 978-3-85902-273-7, art. n° 273-7, CHF 49.–

Français



Bis zu
20% Rabatt
für SAC-Mitglieder
im Onlineshop
www.sac-cas.ch




Wanderziel Gipfel

Im Gegensatz zu den Alpinwanderführern ist bei dieser Buchreihe das klare Ziel der Gipfel. Mit Text, Bild und Karte werden die lohnendsten Anstiege sowie interessante Varianten beschrieben. Die Klassiker der Region gehören ebenso dazu wie die Geheimtipps der SAC-Autoren.

Randonnée alpine / Objectif le sommet

À la différence des classiques guides de randonnée alpine, cette série de guides propose clairement, à chaque fois, l'atteinte d'un sommet. Texte, illustrations et carte décrivent les voies d'accès les plus passionnantes ainsi que des variantes intéressantes. On y trouvera les grands classiques de la région ainsi que des suggestions des auteurs du CAS.

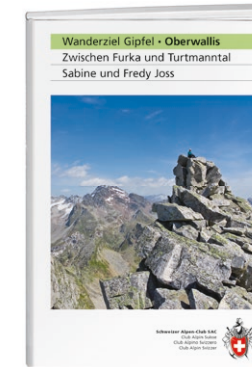


Günter Joos
Kantonshöhepunkte
Spazierwege, Berg- und Hochtouren
26 Ziele mit Varianten in der Schweiz und in Liechtenstein. Dank den detaillierten Routenangaben kann sich jeder seine Challenge selbst zusammenstellen. Vom Abendspaziergang bis zur Klettertour.
200 Seiten, 81 Fotos, 27 Übersichtskarten, 2018,
ISBN 978-3-85902-435-9, Artikel-Nr. 435-9, CHF 49.–



Sabine und Fredy Joss
Gipfelziele Berner Oberland – Grossformat
Vom Saanenland bis zum Sustenpass
Dieser Führer stellt 40 Gipfelwanderungen vor, welche die Schwierigkeitsgrade von T3 bis T6 abdecken. Mit wenig bekannten Gipfelzielen wie Zinggenstock, Ellstab oder Fitzer.
40 Touren, 288 Seiten, mit 588 Abbildungen, 2019,
ISBN 978-3-85932-970-6 Artikel-Nr. 970-6, CHF 49.–

Jusqu'à
20% de rabais
pour les membres
du CAS dans la
boutique en ligne
www.sac-cas.ch



Remo Kundert/Marco Volken
Zentralschweiz / Vierwaldstättersee
Pilatus bis Wägital

Rund um den Vierwaldstättersee bietet sich eine erstaunliche Vielfalt an lohnenden Alpinwanderungen. Das erfahrene Autorenteam Volken / Kundert beschreibt 40 Touren plus Varianten.

288 Seiten, über 180 Farbfotos, Übersichtskarten, 2. überarbeitete Auflage 2016, ISBN 978-3-85902-416-8, Artikel-Nr. 416-8, CHF 49.–



Remo Kundert/Marco Volken
Gotthard
Erstfeld bis Biasca/Oberwald bis Disentis

Wo sich Uri, Tessin, Graubünden und Wallis begegnen, lassen sich verschiedene Kulturen entdecken. Dieser SAC-Führer beschreibt 40 abwechslungsreiche Gipfeltouren zwischen Gotthard und Oberalp.

288 Seiten, 112 Farbfotos, 43 Übersichtskarten, 11 Illustrationen, 2014, ISBN 978-3-85902-365-9, Artikel-Nr. 365-9, CHF 49.–

David Coulin / Fabian Lippuner
Ostschweiz
Alpstein / Churfirsten / Glarner Alpen/St.Galler Oberland
49 Touren plus Varianten, 288 Seiten, 192 Farbfotos, 49 Kartenausschnitte, 2012
ISBN 978-3-85902-337-6, Artikel-Nr. 337-6, CHF 49.–

Sabine und Fredy Joss
Oberwallis
Zwischen Furka und Turtmanntal
40 Touren plus Varianten, 280 Seiten, 191 Farbfotos, 41 Übersichtskarten, 2008
ISBN 978-3-85902-275-1, Artikel-Nr. 275-1, CHF 49.–

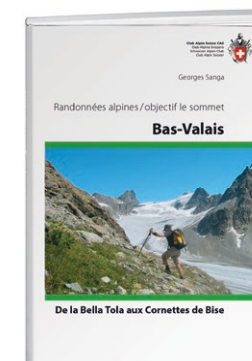



Daniel Anker/Manuel Haas
Freiburg
Le Moléson bis Kaiseregg/Vanil Noir bis Mont Vully
Dieser SAC-Führer stellt mit präzisen Routenbeschreibungen und chüschtigen Hintergrundtexten 49 wanderbare Gipfel der Freiburger Alpen vor.
336 Seiten, Übersichtskarten, 181 Farbfotos, 21 Fotos schwarz/weiss, 2014, ISBN 978-3-85902-318-5, Artikel-Nr. 318-5, CHF 49.–

Fabian Lippuner/David Coulin
Graubünden Nord
Prättigau/Arosa/Lenzerheide/Flüela/Albula/Julier/Hinterrhein/Avers/Surselva
Dieser SAC-Alpinwanderführer beschreibt 50 Gipfeltouren in Nord- und Mittelbünden in den Schwierigkeiten T4 und T5. Alle Infos für die Planung sind ausführlich mit Text, Bild und Übersichtskarten dargestellt.
288 Seiten, 206 Farbfotos, 52 Übersichtskarten, 2013, ISBN 978-3-85902-341-3, Artikel-Nr. 341-3, CHF 49.–

Sabine und Fredy Joss
Engadin
Zwischen Samnaun und Bergell
40 Touren plus Varianten, 280 Seiten, 183 Farbfotos, 41 Kartenausschnitte, 2010
ISBN 978-3-85902-327-7, Artikel-Nr. 327-7, CHF 49.–

Daniel Anker / Manuel Haas
Fribourg
Du Moléson au Kaiseregg – Du Vanil Noir au Mont Vully
49 courses, 336 pages, des extraits de cartes, 181 photos en couleur, 21 photos noir et blanc, 2016
ISBN 978-3-85902-404-5, art. n° 404-5, CHF 49.–



Ewald Ackermann
Entlebuch / Emmental
Zwischen Pilatus, Napf und Sigriswiler Rothorn
24 Touren plus Varianten, 168 Seiten, 101 Farbfotos, 25 Übersichtskarten, 2011
ISBN 978-3-85902-324-6, Artikel-Nr. 324-6, CHF 39.–

Georges Sanga
Bas-Valais
De la Bella Tola aux Cornettes de Bise
41 courses plus variantes, 288 pages, 182 photos en couleur, 42 cartes synoptiques, 2012
ISBN 978-3-85902-323-9, art. n° 323-9, CHF 49.–



Bis zu
20% Rabatt
für SAC-Mitglieder
im Onlineshop
www.sac-cas.ch


 **Application SAC-CAS & Portail des courses du CAS**
Trouve la course faite pour toi.

 **Klettern**

In den SAC-Kletterführern lassen sich nebst bekannten Klettergärten auch abenteuerliche Alpinrouten entdecken. Beschrieben und illustriert werden möglichst alle Routen ab dem 3. französischen Grad pro Region.

Escalade

Les guides d'escalade du CAS vous emmèneront à la découverte de parois-écoles bien connues ainsi que de voies alpines aventureuses, avec la description détaillée et illustrée de presque toutes les voies dès le degré 3 français de difficulté.

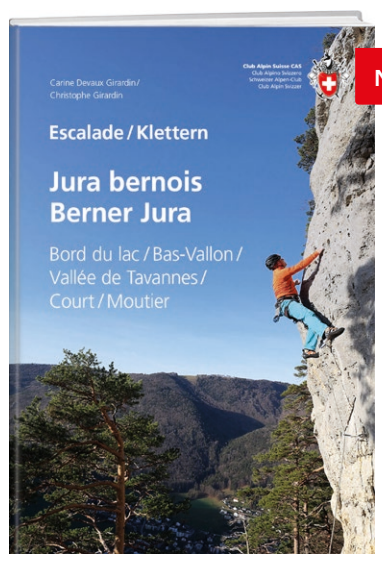


Neuheit

Thomas Wälti
Klettern St. Galler Oberland
Amden/Churfirten/Sarganserland/Alvier/Liechtenstein
Der in der Region ansässige Bergführer und Autor Thomas Wälti beschreibt rund 80 Klettergebiete mit detailliert gezeichneten Klettertopos sowie spektakulärem Bildmaterial.
Ca. 400 Seiten, über 100 Klettertopos und 400 Farbfotos, 2023, ISBN 978-3-85902-481-6, Artikel-Nr. 481-6, CHF 69.–




Werner Küng
Kletterführer Alpstein
Säntis/Kreuzberge/Hundstein/Altmann
Der Alpstein ist eines der vielseitigsten und traditionsreichsten Klettergebiete der Schweiz. Die Zacken und Wände aus Kalk liegen eingebettet in saftig grüne Alpweiden und die Tiefblicke auf die Bergseen sind spektakulär.
384 Seiten, 178 Klettertopos, 45 Übersichtskarten, 187 Farbfotos, 4. Auflage 2022, ISBN 978-3-85902-459-5, Artikel-Nr. 459-5, CHF 59.–



Neuheit

C. Devaux Girardin/Ch. Girardin
Escalade Jura bernois / Klettern Berner Jura
De La Neuveville à Moutier
Der Kletterführer beschreibt 30 Gebiete im Berner Jura. 400 Routen sind in dieser Auflage neu.
Le guide d'escalade décrit 30 sites dans le Jura bernois. 400 voies sont nouveaux dans cette édition.
336 Seiten, über 130 Klettertopos und 300 Farbfotos, 3. komplett überarbeitete Auflage 2023, ISBN 978-3-85902-480-9, Artikel-Nr. 480-9, CHF 59.–

Français/Deutsch




C. Mironneau/C. Stern/P.-D. Perrin/A. Chevalier/Ch. Girardin
Neuchâtel et Nord vaudois / Neuenburg und Waadt Nord
Der Kletterführer präsentiert rund 30 Gebiete mit detailliert gezeichneten Topos und Zustiegsangaben.
Le guide d'escalade présente une trentaine de sites avec des topos détaillés et des indications d'accès précises.
288 Seiten, 168 Klettertopos, 253 Farbfotos, 45 Übersichtskarten, 2. Auflage 2022, ISBN 978-3-85902-476-2, Artikel-Nr. 476-2, CHF 59.–

Français/Deutsch



Italiano/Français/Deutsch



Glauco Cugini
Ticino / Tessin
Der kompletteste Kletterführer über das Tessin: 93 Gebiete und über 4000 Routen.
Le guide d'escalade le plus complet sur le Tessin : 93 sites et plus de 4000 voies.
La più completa guida di arrampicata sul Ticino: 93 zone e oltre 4000 vie.
576 Seiten, 370 Klettertopos, 396 Farbfotos, Übersichtskarten, 4. Auflage 2021, ISBN 978-3-85902-454-0, Artikel-Nr. 454-0, CHF 59.–



Deutsch/Français

Silvan Schüpbach/Tim Marklowski
C(H)lean!
Clean Klettern in der Schweiz
Der Auswahlführer beschreibt 64 Gebiete mit Übungs- und Anwendungsrouten in der ganzen Schweiz.
64 sites dans toute la Suisse où l'escalade avec friends, coinceurs et Cie peut être apprise et appliquée.
464 Seiten, 173 Klettertopos, 230 Farbfotos, 65 Übersichtskarten, 2019, ISBN 978-3-85902-441-0, Artikel-Nr. 441-0, CHF 59.–

Jusqu'à
20% de rabais
pour les membres
du CAS dans la
boutique en ligne
www.sac-cas.ch



Sämi Leuzinger/Thomas Wälti

Glernerland

Urnerboden/Braunwald/Vorab/Chärpf/Glärnisch/Klöntal/Schilt/Brüggler/Näfels/Gäsi

Ob gemütlich im Klettergarten Widerstein, in den bekannten Mehrseillängenrouten am Brüggler oder auf einer wilden Tour in den Jegerstöcken – das Glernerland ist ein begeisternd vielseitiges Kletterrevier.

348 Seiten, 230 Klettertopos, 33 Routenfotos, 189 Farbfotos, Übersichtskarten, 2019, ISBN 978-3-85902-433-5, Artikel-Nr. 433-5, CHF 59.–

Toni Fullin/Andy Banholzer

Uri excellence

Alpine Sportkletterrouten im Kanton Uri, Traumrouten im Kalk und Granit

Die vielfältigen Klettermöglichkeiten im Kalk und Granit auf so engem Gebiet sind wohl einmalig im ganzen Alpenraum.

320 Seiten, 97 Klettertopos, 131 Routenfotos, 82 Farbfotos, 26 Übersichtskarten, 2015, ISBN 978-3-85902-335-2, Artikel-Nr. 335-2, CHF 59.–

Martin Gerber

Berner Oberland Süd

Kandertal / Lauterbrunnen / Grindelwald / Rosenloui (inkl. Engelhörner) / Urbachtal / Haslital-Grimsel / Gadmertal

352 Seiten, 167 Routenfotos, 217 Farbfotos, Übersichtskarten, 2018

ISBN 978-3-85902-384-0, Artikel-Nr. 384-0, CHF 59.–




Urs Löttscher

Zentralschweizer Voralpen Nordost

Wägital / Mythengebiet / Morschach–Muotatal / Bisistal / Rigi / Pilatus

368 Seiten, 183 Klettertopos, 375 Farbfotos, 79 Übersichtskarten, 3. Auflage 2022

ISBN 978-3-85902-475-5, Artikel-Nr. 475-5, CHF 59.–



Thomas Wälti

Graubünden

Churer Rheintal / Rätikon / Davos / Surselva / Vals / Engadin / Bergell

Thomas Wälti beschreibt detailliert 162 Klettergebiete – vom Fläscherberg im Norden bis zum Oberalppass im Westen und vom Unterengadin im Osten bis zum Puschlav und ins Bergell im Süden.

560 Seiten, 343 Klettertopos, 625 Farbfotos, Übersichtskarten, 2013, ISBN 978-3-85902-321-5, Artikel-Nr. 321-5, CHF 59.–

Eric Pointner/Egon Feller

Oberwallis

Goms / Aletsch-Brig / Simplon / Visp / Saastal / Matternal / Raron-Siders

2000 Routen in 99 Klettergebieten: Inmitten der höchsten Berge der Schweiz präsentiert sich eine äusserst vielseitige Kletterlandschaft.

352 Seiten, 159 Routenfotos, 70 Klettertopos, 159 Routenfotos, 100 Farbfotos, Übersichtskarten, 2012, ISBN 978-3-85902-310-9, Artikel-Nr. 310-9, CHF 52.–

Deutsch/English

Martin Gerber

Berner Oberland Nord

Simmental / Diemtigtal / Kandertal / Region Thuner- und Brienzensee / Lüttschinentäler / Haslital

352 Seiten, 95 Klettertopos, 104 Routenfotos, 208 Farbfotos, 72 Übersichtskarten, 2015

ISBN 978-3-85902-371-0, Artikel-Nr. 371-0, CHF 59.–


Urs Löttscher

Zentralschweizer Voralpen Südwest

Seelisberg-Klewen / Engelbergertal / Melchtal / Sarnen-Brünig / Entlebuch

304 Seiten, 100 Klettertopos, 250 Farbfotos, 55 Übersichtskarten, 2. Auflage 2013

ISBN 978-3-85902-325-3, Artikel-Nr. 325-3, CHF 59.–



Kombipaket Klettern Berner Oberland

Band 1: Berner Oberland Nord

Band 2: Berner Oberland Süd


ISBN 978-3-85902-437-3, Artikel-Nr. 437-3, CHF 98.– statt CHF 118.–

Kombipaket Klettern Zentralschweiz


Band 1: Zentralschweizer Voralpen Südwest

Band 2: Zentralschweizer Voralpen Nordost

ISBN 978-3-85902-361-1, Artikel-Nr. 361-1, CHF 98.– statt CHF 118.–



Deutsch / Français



Deutsch / Français

Bis zu
20% Rabatt
für SAC-Mitglieder
im Onlineshop
www.sac-cas.ch

Chris Frick/Carine Devaux Girardin

Basler Jura / Jura bâlois

Baselbiet / Thierstein / Dorneck / Soyhières

Der Basler Jura hat die Entwicklung des Sportkletterns in der Schweiz geprägt. Die Geschichte wird mit diesem Kletterführer erlebbar gemacht.

Le Jura bâlois a marqué le développement de l'escalade sportive en Suisse. Ce guide d'escalade permet de découvrir cette histoire.

396 Seiten, 250 Klettertopos, 209 Farbfotos, 50 Übersichtskarten, 2020, ISBN 978-3-85902-426-7, Artikel-Nr. 426-7, CHF 59.–

Carine Devaux Girardin/Christophe Girardin

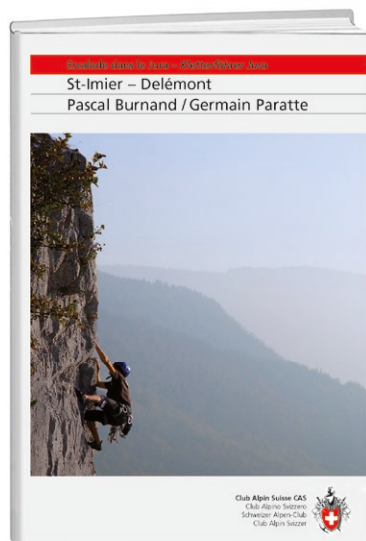
Solothurner Jura / Jura soleurois

Grenchen/Solothurn/Balsthal/Olten/Aarau/Baden

Das Autorenpaar Girardin beschreiben rund 1700 Routen in jedem Schwierigkeitsgrad. Illustriert mit zahlreichen Fotos und Topos.

Les auteurs Girardin décrivent environ 1700 itinéraires de tous niveaux de difficulté. Illustré de nombreuses photos et topos.

288 Seiten, 113 Klettertopos, 266 Farbfotos, Übersichtskarten, 2012, ISBN 978-3-85902-334-5, Artikel-Nr. 334-5, CHF 52.–



Français / Deutsch

Pascal Burnand/Germain Paratte

Escalade dans le Jura – Kletterführer Jura

St-Imier – Delémont

Der SAC-Kletterführer Jura beschreibt u.a. die Gebiete Sommètrés, Vaferdeau, Delémont, Vallée du Doubs etc.

Le guide d'escalade du CAS Jura décrit les sites Sommètrés, Vaferdeau, Delémont, Vallée du Doubs etc.

208 pages, 87 topos d'escalade, 105 photos, cartes synoptiques, 2008, ISBN 978-3-85902-276-8, art. n° 276-8, CHF 52.–





Jusqu'à
20% de rabais
pour les membres
du CAS dans la
boutique en ligne
www.sac-cas.ch




Alpine Touren

Die SAC-Alpinführer sind die Referenzwerke für das Schweizer Hochgebirge, denn sie bieten eine optimale Übersicht über das Routenangebot einer Region. Aufgrund Veränderungen der vergletscherten Gebiete ist die Aktualität einiger Beschreibungen nicht vollumfänglich gegeben.

Alpinisme

Les guides alpins du CAS sont les ouvrages de référence pour la haute montagne en Suisse, car ils offrent une vue d'ensemble optimale des itinéraires proposés dans une région.

En raison des changements survenus dans les zones glaciaires, quelques descriptions ne sont plus entièrement à jour.




Hermann Biner/Bernhard Rudolf Banzhaf

Walliser Alpen

Vom Col de Balme zum Nufenenpass

Hochtouren im Wallis bedeutet Bergsteigen und Klettern inmitten der mächtigen Gletschermassive. Dieser Auswahlführer beinhaltet die attraktivsten Routen des südlichen Wallis.

524 Seiten, 22 Farbfotos, 59 Routenfotos, Übersichtskarten, 2015, ISBN 978-3-85902-397-0, Artikel-Nr. 397-0, CHF 49.–



Ueli Mosimann

Berner Alpen


Ausgewählte Touren zwischen Sanetsch- und Grimselpass

Dieser Auswahlführer enthält rund 500 detaillierte Routenbeschreibungen mit Fotos, Skizzen und Topos von ausgewählten, klassischen Kletter- und Hochtouren.

576 Seiten, 16 Farbfotos, 10 Übersichtskarten, 93 Routenfotos, 10 Routentopos, 19 Routenzeichnungen, 3. Auflage 2013, ISBN 978-3-85902-385-7, Artikel-Nr. 385-7, CHF 49.–



SAC-CAS App & Tourenportal
Die passende Tour für dein persönliches Bergerlebnis.



Hansueli Rhyner/Ruedi Jenny/Samuel Leuzinger

Glerner Alpen

Walensee bis Tödi

Dieser Alpinführer beschreibt rund 1000 Routen im Gebiet zwischen der Linthebene über den Tödi bis ins Vorderrheintal (Surselva). Die Glarner Alpen sind ursprünglich, wild und bieten grandiose Landschaften.

584 Seiten, 45 Farbfotos, 6 Fotos schwarz-weiss, 11 Übersichtskarten, 2 Kartenausschnitte, 111 Routenfotos, 11. Auflage 2013, ISBN 978-3-85902-338-3, Artikel-Nr. 338-3, CHF 49.–




Bruno Müller

Zentralschweizer Alpen

Ausgewählte Touren zwischen Dammastock und Tödi

Dieser Auswahlführer beschreibt spannende Wanderungen, Hoch- und Klettertouren zu rund 500 Tourenzielen zwischen Dammastock und Tödi.

532 Seiten, 16 Farbfotos, 8 Übersichtskarten, 85 Routenfotos, 93 Routentopos, 2010, ISBN 978-3-85902-314-7, Artikel-Nr. 314-7, CHF 49.–




Bernhard Senn

Bietschhorn / Nesthorn / Aletschhorn

Vom Lötschental zum Grossen Aletschgletscher

Dieser Alpinführer beschreibt umfangreich und vollständig alle Anstiege und Routen in Fels und Eis auf die Gipfel zwischen Lötschen- und Rhonetal sowie dem Grossen Aletschgletscher.

650 Seiten, jede Route auf Routenfoto, Farbfotos, Übersichtskarten, 7. Auflage 2016, ISBN 978-3-85902-363-5, Artikel-Nr. 363-5, CHF 49.–



B. Banzhaf/X. Fournier/O. Roduit


Mont Dolent / Grand Combin / Pigne d'Arolla

Vom Col de Balme zum Col Collon

Auf 960 Seiten stellen die Autoren Banzhaf/Fournier/Roduit alle alpinen Touren im Unterwallis vor – vom Trientgebiet bis nach Arolla. Mit Beiträgen zu Bedeutung und Herkunft vieler Bergnamen.

960 Seiten, 24 Farbfotos, 7 Fotos schwarz-weiss, 14 Karten, 47 Routenfotos, 13 Routentopos, 2014, ISBN 978-3-85902-396-3, Artikel-Nr. 396-3, CHF 49.–

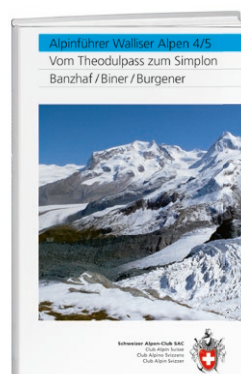
Walliser Alpen



Roger Mathieu
Simplon / Binntal / Nufenen
 Vom Monte Leone-Massiv zum Blinnenhorn
 660 Seiten, 40 Farbfotos, 40 Fotos schwarz-weiss,
 20 Übersichtskarten, 73 Routenfotos, 4 Routentopos,
 3. Auflage 2011
 ISBN 978-3-85902-319-2, Artikel-Nr. 319-2, CHF 49.–




B. Banzhaf / H. Biner / V. Theler
Matterhorn / Dent Blanche / Weisshorn
 Vom Col Collon zum Theodulpass
 680 Seiten, 14 Farbfotos, 8 Übersichtskarten,
 38 Routenfotos, 64 Routentopos, 2010
 ISBN 978-3-85902-297-3, Artikel-Nr. 297-3, CHF 49.–



B. Banzhaf / H. Biner / B. Burgener
Walliser Alpen 4/5
 Vom Theodulpass zum Simplon
 672 Seiten, 14 Farbfotos, 10 Fotos schwarz-weiss,
 11 Übersichtskarten, 63 Routenfotos, 2009
 ISBN 978-3-85902-290-4, Artikel-Nr. 290-4, CHF 49.–

Alpes valaisannes




Hermann Biner / Bernhard Banzhaf

Alpes valaisannes
 Du Col de Balme au Nufenen

Des sorties en haute montagne en Valais sont synonymes d'alpinisme et d'escalade au milieu d'imposants massifs glaciaires. Ce guide de sélection comprend les itinéraires les plus attrayants du sud du Valais.

524 pages, avec 59 photos d'itinéraires, 22 photos en couleur, cartes générales, 2015, ISBN 978-3-85902-397-0, art. n° 397-0, CHF 49.–



B. Banzhaf / X. Fournier / O. Roduit

Mont Dolent / Grand Combin / Pigne d'Arolla
 Du Col de Balme au Col Collon


Sur 960 pages, les auteurs Banzhaf/Fournier/Roduit présentent toutes les courses alpines du Bas-Valais – de la région du Trient à Arolla. Avec des contributions sur la signification et l'origine de nombreux noms de montagne.

960 pages, 24 photos couleur, 7 photos noir-blanc, 14 cartes, 47 photos d'itinéraires, 13 topos, 2014, ISBN 978-3-85902-347-5, art. n° 347-5, CHF 49.–

Jusqu'à
 20% de rabais
 pour les membres
 du CAS dans la
 boutique en ligne
www.sac-cas.ch

Français

Français



B. Banzhaf / H. Biner / V. Theler

Cervin / Dent Blanche / Weisshorn
 Du Col Collon au Theodulpass

664 pages, 14 photos en couleurs, 10 photos noir et blanc, 63 topos, 64 illustrations, 2012

ISBN 978-3-85902-340-6, art. n° 340-6, CHF 49.–

Français




Maurice Brandt

Alpes valaisannes 4
 Du Theodulpass au Monte Moro

448 pages, 42 itinéraires sur photos, 47 topos des voies, 1992

ISBN 978-3-85902-121-1, art. n° 121-1, CHF 39.–

Français




Maurice Brandt

Alpes valaisannes 5
 Du Strahlhorn au Simplon

662 pages, 81 itinéraires sur photos, 55 topos des voies 1991

ISBN 978-3-85902-115-0, art. n° 115-0, CHF 49.–

Français



Claude et Yves Remy

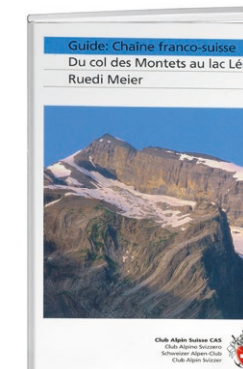
Alpes et Préalpes vaudoises

Gummfluh, Les Diablerets et Dents de Morcles

560 pages, 16 photos en couleur, 37 photos noir-blanc, 58 illustrations, 3^e édition 2011

ISBN 978-3-85902-291-1, art. n° 291-1, CHF 49.–

Français



Ruedi Meier

Chaîne franco-suisse

Du col des Montets au lac Léman

644 pages, 8 photos en couleur, 6 cartes synoptiques, 117 itinéraires sur photos, 18 topos des voies, 2003

ISBN 978-3-85902-209-6, art. n° 209-6, CHF 49.–

Français



Berner Alpen




Ueli Mosimann
Wildhorn / Wildstrubel / Blüemlisalp
 Vom Sanetsch bis Petersgrat
 560 Seiten, 9 Übersichtskarten, 66 Routenfotos, 16 Routentopos, 27 Routenzeichnungen, 9. Auflage 2011
 ISBN 978-3-85902-320-8, Artikel-Nr. 320-8, CHF 49.–




Karl Hausmann
Jungfrau Region
 Tschingelhorn / Eiger / Fiescherhörner / Finsteraarhorn
 560 Seiten, 16 Farbfotos, 9 Übersichtskarten, 102 Routenfotos, 60 Routentopos, 13 Routenzeichnungen, 10. Auflage 2010
 ISBN 978-3-85902-308-6, Artikel-Nr. 308-6, CHF 49.–



Ueli Mosimann
Berner Alpen 5
 Von Grindelwald zur Grimsel
 480 Seiten, 8 Farbfotos, 8 Übersichtskarten, 36 Routenfotos, 18 Routenzeichnungen, 66 Routentopos, 6. Auflage 1996
 ISBN 978-3-85902-155-6, Artikel-Nr. 155-6, CHF 49.–



Martin Gerber
Berner Voralpen
 Von Gstaad bis Meiringen
 456 Seiten, 10 Farbfotos, 11 Übersichtskarten, 59 Routenfotos, 18 Routenzeichnungen, 40 Routentopos, 1997
 ISBN 978-3-85902-165-5, Artikel-Nr. 165-5, CHF 49.–




Ueli Mosimann
Alpes bernoises
 Du Sanetsch au Grimsel
 502 pages, 8 photos en couleur, 79 itinéraires sur photos, 26 topos des voies, 2002
 ISBN 978-3-85902-202-7, Artikel-Nr. 202-7, CHF 49.–

Français




Bis zu
20% Rabatt
 für SAC-Mitglieder
 im Onlineshop
www.sac-cas.ch


Zentralschweiz



Toni Fullin / Andi Banholzer
Oberalpstock / Windgällen
 Chaiserstock-Kette bis Oberalppass
 512 Seiten, 16 Farbfotos, 16 Übersichtskarten, 49 Routenfotos, 76 Routentopos, 7. Auflage 2010
 ISBN 978-3-85902-311-6, Artikel-Nr. 311-6, CHF 49.–



Toni Fullin / Andi Banholzer
Uerner Alpen 2
 Göschenalp / Furka / Grimsel
 560 Seiten, 8 Farbfotos, 8 Übersichtskarten, 47 Routenfotos, 116 Routentopos, 2003
 ISBN 978-3-85902-222-5, Artikel-Nr. 222-5, CHF 49.–




Toni Fullin / Andi Banholzer
Uerner Alpen 3
 Vom Susten zum Uri-Rotstock
 424 Seiten, 8 Farbfotos, 6 Übersichtskarten, 39 Routenfotos, 110 Routentopos, 1999
 ISBN 978-3-85902-172-3, Artikel-Nr. 172-3, CHF 49.–



Manfred Hunziker
Säntis - Churfirnen
 Von Appenzell zum Walensee
 472 Seiten, 8 Farbfotos, 6 Übersichtskarten, 54 Routenfotos, 35 Routentopos, 12 Routenzeichnungen, 1999
 ISBN 978-3-85902-184-6, Artikel-Nr. 184-6, CHF 49.–



Willy Auf der Maur
Zentralschweizerische Voralpen
 Schwyzer Voralpen bis Schratzenflue-Kette
 664 Seiten, 8 Farbfotos, 18 Übersichtskarten, 54 Routenfotos, 12 Routenzeichnungen, 66 Routentopos, 1996
 ISBN 978-3-85902-146-4, Artikel-Nr. 146-4, CHF 49.–



M. Hunziker / M. Brandt / G. Brenna
Gotthard
 Von der Furka zum Lukmanier
 424 Seiten, 8 Farbfotos, 10 Übersichtskarten, 42 Routenfotos, 13 Routentopos, 1995
 ISBN 978-3-85902-149-5, Artikel-Nr. 149-5, CHF 49.–

Bündner Alpen



Manfred Hunziker
Ringelspitz / Arosa / Rätikon
 Vom Pass dil Segnas bis Schlappiner Joch
 724 Seiten, 16 Farbfotos, 21 Übersichtskarten,
 96 Routenfotos, 2010
 ISBN 978-3-85902-313-0, Artikel-Nr. 313-0, CHF 49.–




Peter Gujan / Gian Andrea Hartmann
Unterengadin / Silvretta / Val Müstair
 Davos bis Val Müstair
 712 Seiten, 30 Farbfotos, 49 Fotos schwarz-weiss,
 11 Übersichtskarten, 14 Routentopos, 2010
 ISBN 978-3-85902-309-3, Artikel-Nr. 309-3, CHF 49.–



Ruedi Meier / Peter Alig
Bündner Alpen 4
 Südliches Bergell – Disgrazia
 653 Seiten, 16 Farbfotos, 9 Übersichtskarten,
 109 Routenfotos, 134 Routentopos, 6. Auflage 2006
 ISBN 978-3-85902-252-2, Artikel-Nr. 252-2, CHF 49.–



Manfred Hunziker
Bündner Alpen 6
 Vom Septimer zum Flüela
 492 Seiten, 8 Farbfotos, 11 Übersichtskarten,
 70 Routenfotos, 3. Auflage 2000
 ISBN 978-3-85902-187-7, Artikel-Nr. 187-7, CHF 49.–



Manfred Hunziker
Bündner Alpen 2
 Vom Lukmanier zum Domleschg
 444 Seiten, 8 Farbfotos, 9 Übersichtskarten,
 59 Routenfotos, 5. Auflage 1996
 ISBN 978-3-85902-154-9, Artikel-Nr. 154-9, CHF 49.–



Manfred Hunziker
Bündner Alpen 3
 Avers (San Bernardino bis Septimer)
 312 Seiten, 15 Übersichtskarten,
 28 Routenfotos, 1994
 ISBN 978-3-85902-140-2, Artikel-Nr. 140-2, CHF 39.–



B. Condrau / W. Candinas
Bündner Alpen 10
 Mittleres Engadin und Puschlav
 268 Seiten, 20 Fotos schwarz-weiss,
 55 Routenzeichnungen, 1984
 ISBN 978-3-85902-068-9, Artikel-Nr. 068-9, CHF 39.–

Jusqu'à
 20% de rabais
 pour les membres
 du CAS dans la
 boutique en ligne
www.sac-cas.ch


Südschweiz




Giuseppe Brenna
Tessiner Alpen 1
 Vom Gridone zum Sankt Gotthard
 580 Seiten, 14 Übersichtskarten, 47 Routenfotos,
 33 Routentopos, 1992
 ISBN 978-3-85902-106-8, Artikel-Nr. 106-8, CHF 39.–




Giuseppe Brenna
Tessiner Alpen 2
 Von der Cristallina zum Sassariante
 552 Seiten, 14 Übersichtskarten, 62 Routenfotos,
 25 Routentopos, 1992
 ISBN 978-3-85902-118-1, Artikel-Nr. 118-1, CHF 39.–




Giuseppe Brenna
Tessiner Alpen 3
 Von der Piora zum Pizzo di Claro
 632 Seiten, 8 Farbfotos, 13 Übersichtskarten,
 77 Routenfotos, 16 Routenzeichnungen, 1996
 ISBN 978-3-85902-163-1, Artikel-Nr. 163-1, CHF 39.–



Giuseppe Brenna
Misoixer Alpen 4
 Vom Zapporthorn zum Passo S. Jorio
 744 Seiten, 8 Farbfotos, 8 Übersichtskarten,
 89 Routenfotos, 2001
 ISBN 978-3-85902-196-9, Artikel-Nr. 196-9, CHF 39.–



Maurice Brandt / Giuseppe Brenna
Tessiner Voralpen 5
 Vom Passo S. Jorio zum Generoso
 584 Seiten, 8 Farbfotos, 11 Übersichtskarten,
 60 Routenfotos, 35 Routenzeichnungen, 2000
 ISBN 978-3-85902-188-4, Artikel-Nr. 188-4, CHF 39.–



Alpi ticinesi



Italiano

Giuseppe Brenna
Alpi Ticinesi 1
 Dal Gridone al Passo del San Gottardo
 576 pagine, 17 carte sinottiche, 57 itinerari su foto, 1993
 ISBN 978-3-85902-134-1, Artikel-Nr. 134-1, CHF 39.–




Italiano

Giuseppe Brenna
Alpi mesolcinesi 4
 Dallo Zapporthorn al Passo S. Jorio
 760 pagine, 8 foto a colori, 33 fotografie in bianco e nero, 8 carte sinottiche, 48 itinerari su foto, 1999
 ISBN 978-3-85902-173-0, Artikel-Nr. 173-0, CHF 39.–



Italiano

Giuseppe Brenna
Alpi Ticinesi 2
 Dal Cristallina al Sassariante
 516 pagine, 17 carte sinottiche, 62 itinerari su foto, 23 topo vie, 1993
 ISBN 978-3-85902-135-8, Artikel-Nr. 135-8, CHF 39.–



Italiano

Maurice Brandt / Giuseppe Brenna
Prealpi ticinesi 5
 Dal Passo S. Jorio al Monte Generoso
 640 pagine, 8 foto a colori, 9 carte sinottiche, 60 itinerari su foto, 24 topo vie, 1997
 ISBN 978-3-85902-164-8, Artikel-Nr. 164-8, CHF 39.–



Italiano

Giuseppe Brenna
Alpi Ticinesi 3
 Dal Passo de San Gottardo al Pizzo di Claro
 704 pagine, 12 carte sinottiche, 115 itinerari su foto, 1994
 ISBN 978-3-85902-141-9, Artikel-Nr. 141-9, CHF 39.–



Bis zu
20% Rabatt
 für SAC-Mitglieder
 im Onlineshop
www.sac-cas.ch



Skitouren

Flächendeckende Beschreibung und auf die swisstopo-Schneesportkarten abgestimmte Angaben – kann ein Gipfel mit Tourenski bestiegen werden, findet sich die Route in einem SAC-Skitourenführer.

Randonnée à ski

Les itinéraires sont décrits en détail et les indications correspondent à celle des cartes de sports de neige imprimées de swisstopo. Vous cherchez un sommet accessible à ski de randonnée? Vous les trouverez tous dans un guide de randonnée à ski du CAS.



Georges Sanga
Die klassischen Skitouren
 des Schweizer Alpen-Club SAC

Dieser Auswahlführer beschreibt die lohnendsten Skitouren in den Schweizer Alpen, 570 an der Zahl, mit allen für die Planung nötigen Angaben und vielen Routenfotos.

720 Seiten, 165 Routenfotos, Übersichtskarten, 2015,
 ISBN 978-3-85902-328-4, Artikel-Nr. 328-4, CHF 44.–



Martin Maier
Skitouren Zentralschweizer Voralpen und Alpen
 Einsiedeln bis Gotthard

Zwischen Zürichsee und Gotthard, dem Entlebuch und Klausenpass. Hügel Touren für Geniesser, hochalpine Routen über Gletscher, steile Flanken für sportliche Herausforderungen.

576 Seiten, 153 Routenfotos, 13 Übersichtskarten, 3. Auflage 2022,
 ISBN 978-3-85902-470-0, Artikel-Nr. 470-0, CHF 44.–


Jusqu'à
20% de rabais
pour les membres
du CAS dans la
boutique en ligne
www.sac-cas.ch



Vital Eggenberger
Graubünden Süd
Avers/Surses/Albula/Silvretta/Engiadina/Val Müstair/
Val Poschiavo/Val Bregaglia

Als Bergführer und Kenner der Region beschreibt Vital Eggenberger die rund 800 Routen sehr präzise. Die Angaben sind abgestimmt auf die swisstopo-Karten.

576 Seiten, 133 Routenfotos, Übersichtskarten, 4. Auflage 2020
ISBN 978-3-85902-419-9, Artikel-Nr. 419-9, CHF 44.–



Samuel Leuzinger/Thomas Wälti
Glarus / St. Gallen / Appenzell
Glarner Alpen bis Zürcher Oberland, Churfürsten bis Appenzeller Voralpen

Der kompletteste Skitourenführer für diese Region, inklusive Zürcher Oberland, Speergebiet und Liechtenstein.

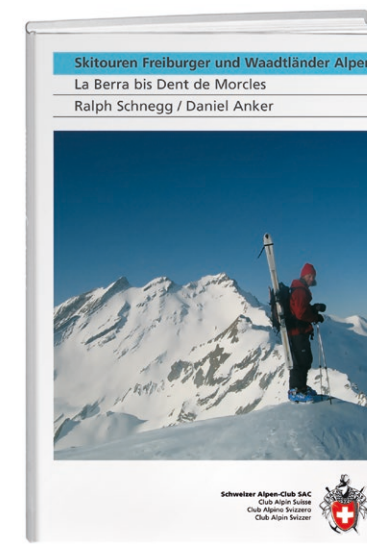
480 Seiten, 150 Routenfotos, 9 Übersichtskarten, 5. Auflage 2018
ISBN 978-3-85902-418-2, Artikel-Nr. 418-2, CHF 44.–



Massimo Gabuzzi/Giovanni Cavallero
Tessin / Misox / Calanca
Vom Val Bedretto zum Monte Generoso

Vom Bedrettototal zum Monte Generoso, von den 3402 m des Rheinwaldhorns hinunter nach Brissago auf 200 m – zu entdecken sind 300 Gipfel und 450 Skitouren im Tessin und Misox.


552 Seiten, 160 Routenfotos, Übersichtskarten, 2011,
ISBN 978-3-85902-302-4, Artikel-Nr. 302-4, CHF 44.–



Ralph Schnegg/Daniel Anker
Skitouren Freiburger und Waadtländer Alpen
La Berra bis Dent de Morcles

Die Freiburger und Waadtländer Alpen liegen wunderbar zwischen Berner Oberland, Wallis und Genfer See. Die Region bietet genussvolle Aufstiege und rassige Abfahrten in Hülle und Fülle.

532 Seiten, 113 Routenfotos, Übersichtskarten, 2008,
ISBN 978-3-85902-268-3, Artikel-Nr. 268-3, CHF 44.–



Martin Maier
Berner Alpen Ost
Hohgant bis Aletschhorn

Der Skitourenführer präsentiert Touren mit Thunersee-Blick für Tage mit viel Neuschnee, hochalpine Unternehmungen im Jungfraugebiet sowie schneesichere Routen im Goms.


488 Seiten, 128 Routenfotos, 9 Übersichtskarten, 4. Auflage 2017,
ISBN 978-3-85902-352-9, Artikel-Nr. 352-9, CHF 44.–



Egon Feller/Roger Mathieu
Walliser Alpen Ost
Vom Bishorn zum Blinnenhorn

Die 250 Routenbeschreibungen vom Mattertal bis zum Nufenenpass werden mit Informationen zu Schlüsselstellen und weiteren spezifischen Gegebenheiten (ideale Verhältnisse etc.) ergänzt.

440 Seiten, 101 Routenfotos, Übersichtskarten, 2015,
ISBN 978-3-85902-353-6, Artikel-Nr. 353-6, CHF 44.–



Massimo Gabuzzi/Giovanni Cavallero
Ticino / Mesolcina / Calanca
Dalla Val Bedretto al Monte Generoso

Dalla Val Bedretto al Monte Generoso, dai 3402 m del Rheinwaldhorn fino a Brissago a 200 m – ci sono 300 cime e 450 itinerari sciistici da scoprire in Ticino e Mesolcina.

552 pagine, 160 itinerari su foto, carte sinottiche, 2011,
ISBN 978-3-85902-333-8, art. no. 333-8, CHF 44.–

Italiano



F. Scanavino/F. Gansser
Scialpinismo in Svizzera
411 itinerari scelti

Sceita di oltre 400 itinerari scialpinistici delle alpi svizzere, descrizioni chiare e precise con indicati orari, dislivelli, cartine topografiche, ed oltre 100 illustrazioni con segnati itinerari di salita e di discesa.

384 pagine, 116 itinerari su foto, 6 fotografi e in bianco e nero, 1999,
ISBN 978-3-85902-182-2, art. no. 182-2, CHF 42.–

Italiano



Bis zu
20% Rabatt
für SAC-Mitglieder
im Onlineshop
www.sac-cas.ch



Schneeschuhtouren

Die SAC-Schneeschuhtourenführer beschreiben lohnende Gipfelziele und Überschreitungen meist abseits von ausgeschilderten Winterwanderwegen und gängigen Skitouren. Die Mischung aus leichten, sportlichen oder gar hochalpinen Routen begeistert Einsteiger sowie ambitionierte Tourengänger.

Randonnée en raquettes

Les guides de randonnée en raquettes du CAS décrivent des excursions vers des sommets remarquables, des traversées à l'écart des sentiers balisés pour la randonnée hivernale, éloignés aussi des randonnées à ski habituelles. Le choix d'itinéraires faciles, sportifs ou carrément alpins fera la joie des débutants autant que celle des excursionnistes entraînés.



Neuheit

David Coulin
Zentralschweiz
Vom Brienzer- zum Zürichsee

Mit den Übersichtskarten, den Routenfotos und den detaillierten Beschreibungen lassen sich die 50 Schneeschuhtouren optimal planen. Ob gemütlich oder sportlich – für jeden Geschmack ist etwas dabei.

164 Seiten, 22 Routenfotos, 131 Farbfotos, 50 Routenkärtchen, 5. Auflage 2023, ISBN 978-3-85902-479-3, Artikel-Nr. 479-3, CHF 39.–



David Coulin
Ostschweiz
Glarus / St. Gallen / Appenzell

Dieser Schneeschuhtourenführer erschliesst das Gebiet zwischen dem Tödi und Bodensee mit 57 Tourenvorschlägen und über hundert Varianten.

200 Seiten, 58 Routenfotos, 99 Farbfotos, Routenkärtchen, 2. Auflage 2014, ISBN 978-3-85902-386-4, Artikel-Nr. 386-4, CHF 34.–



Application SAC-CAS & Portail des courses du CAS
Trouve la course faite pour toi.



Roland Nanzer
Oberwallis
Grimsel bis Gemmi / Binntal bis Matterhorn
56 Touren plus Varianten, 194 Seiten, 56 Routenkärtchen, 111 Farbfotos, 2014
ISBN 978-3-85902-370-3, Artikel-Nr. 370-3, CHF 34.–



E. Ackermann / A. Wandfluh
Westschweiz
Waadt / Freiburg / Bern West
85 Touren, 236 Seiten, 54 Routenfotos, 60 Farbfotos, 18 Routenkärtchen, 3. Auflage 2013
ISBN 978-3-85902-377-2, Artikel-Nr. 377-2, CHF 34.–



David Coulin
Graubünden Süd
Vom Unterengadin bis zum Aversal
51 Touren mit 40 Varianten für Einsteiger, 160 Seiten, 55 Routenfotos, 72 Farbfotos, 51 Routenkärtchen, 2013
ISBN 978-3-85902-326-0, Artikel-Nr. 326-0, CHF 34.–



Roger Welti
Tessin / Misox
60 Routenvorschläge südlich der Alpen
60 Touren, 276 Seiten, 51 Routenfotos, 114 Farbfotos, 63 Routenkärtchen, 2011
ISBN 978-3-85902-315-4, Artikel-Nr. 315-4, CHF 34.–



David Coulin
Graubünden Nord
Vom Prättigau bis zur Surselva
84 Touren, davon 20 für Einsteiger, 196 Seiten, 55 Routenfotos, 81 Farbfotos, 54 Routenkärtchen, 2011
ISBN 978-3-85902-316-1, Artikel-Nr. 316-1, CHF 34.–



Didier Cassany
Bas-Valais
De Monthey jusqu'à Zinal
75 randonnées, 240 pages, 102 photos en couleur, 27 cartes synoptiques, 2009
ISBN 978-3-85902-285-0, Artikel-Nr. 285-0, CHF 34.–

Français




Jusqu'à
20% de rabais
pour les membres
du CAS dans la
boutique en ligne
www.sac-cas.ch

SAC-CAS App & Tourenportal
Die passende Tour für dein persönliches
Bergerlebnis.




Kurt Winkler/Hans Peter Brehm/Jürg Haltmeier
Bergsport Sommer
Technik/Taktik/Sicherheit

Das SAC-Ausbildungsbuch vereint die wichtigsten Techniken für den Sommer-Bergsport. Dieses Standardwerk dient als Lehrunterlage u.a. beim Schweizer Alpen-Club SAC, in den J+S Leiterkursen und der Schweizer Armee.
344 Seiten, 294 Illustrationen, 40 Fotos, überarbeitete 6. Auflage 2022, ISBN 978-3-85902-462-5, Artikel-Nr. 462-5, CHF 44.–



Kurt Winkler/Hans Peter Brehm/Jürg Haltmeier
Bergsport Winter
Technik/Taktik/Sicherheit

Das komplette und aktuelle Ausbildungsbuch zum Winterbergsport. Die relevanten Angaben zur Tourenplanung, zur Lawinenkunde, zur Ausrüstung und Umwelt. Gut verständlich und reich illustriert.
292 Seiten, 50 Farbfotos, 250 Illustrationen, 5. Auflage 2021, ISBN 978-3-85902-457-1, Artikel-Nr. 457-1, CHF 44.–

 **Ausbildung/Natur**

Diese Buchreihe repräsentiert die hohe Fachkompetenz des SAC im Bergsportbereich: Sicherheit, Natur, Umwelt, Hütten, Kultur. Es sind Sach- und Handbücher für den freizeithlichen Bergsport sowie für Ausbildungszwecke. Verfasst von ausgewiesenen, praxiserprobten Fachleuten.

Formation/Nature

Cette série d'ouvrages illustre les hautes compétences professionnelles du CAS dans tout ce qui concerne les Alpes: sécurité, nature, environnement, cabanes, culture. Ce sont des ouvrages de référence et des manuels de base pour tous les passionnés de montagne, éducateurs et enseignants.




Neuheit

Français/Deutsch

M. Volken/A. Rossel/R. Sägesser/W. Stucki/A. Mathyer
Bergwandern/ Alpinwandern
Planung/Technik/Sicherheit

Das SAC-Ausbildungsbuch vermittelt sämtliche Kenntnisse für die sichere Durchführung einer Berg- oder Alpinwanderung, u.a. Grundwissen zu Ausrüstung, Tourenplanung, Fortbewegungstechniken.
Ca. 336 Seiten, ca. 230 Fotos und Abbildungen, 2023, ISBN 978-3-85902-477-9, Artikel-Nr. 477-9, CHF 49.–



Neuheit

U. Hefti/D. Walter/A.G. Brunello/M. Walliser
Gebirgs- und Outdoormedizin
Erste Hilfe, Krankheit, Prävention und Training

Ein ausführliches Handbuch über Medizin und Gesundheit im Gebirge. Pro Bergsportart oder Altersgruppe werden Notfälle, Verletzungen sowie Prävention, Behandlung und Training erklärt.
Ca. 336 Seiten, ca. 130 Fotos und 50 Illustrationen, 3. Auflage 2023, ISBN 978-3-85902-455-7, Artikel-Nr. 455-7, CHF 59.–



Peter Albisser
Wetterkunde
für Wanderer und Bergsteiger

Dieses SAC-Handbuch bietet den kompletten Überblick zu Wettervorkommnissen in den Bergen. Es gibt Inputs für die Tourenplanung, hilft Wettererscheinungen zu deuten und ihre Auswirkungen abzuschätzen.
228 Seiten, mit zahlreichen Grafiken und Fotos illustriert, 7. Auflage 2022, ISBN 978-3-85902-471-7, Artikel-Nr. 471-7, CHF 41.–



U. Hefti/M. Walliser/P. Fluri/D. Walter
Erste Hilfe
für Wanderer und Bergsteiger


Erste Hilfe leisten in den Bergen – die praxiserfahrene Autorenschaft vermittelt in kompakter Form und reich illustriert alle relevanten Behandlungsmöglichkeiten bei Unfall und Krankheit in alpiner Umgebung.
100 Seiten, 62 Illustrationen, 5. Auflage 2022, ISBN 978-3-85902-472-4, Artikel-Nr. 472-4, CHF 36.–



Maya Lalive/Jan Rauch
Mental stark am Berg
 Wie wir unsere Psyche bergfit machen

Der Ratgeber fasst kompakt und praxisorientiert die wichtigsten Techniken des Mentaltrainings für den Freizeit-Bergsport zusammen. Mit Übungsanleitungen für das alltägliche Training.

240 Seiten, Zusammenfassungen pro Kapitel, illustrierende Grafiken, 2. Auflage 2020, ISBN 978-3-85902-452-6, Artikel-Nr. 452-6, CHF 44.–



A. Rosenkranz/J. Meyer/M. Lüthi/F. Zoller
Lebenswelt Alpen
 sehen – kennen – verstehen

Das SAC-Handbuch ist ein wertvoller Begleiter für alle naturinteressierten Berggängerinnen und Berggänger. Es liefert umfassende Informationen zur alpinen Tier- und Pflanzenwelt, zur Geologie und zum Leben der Menschen in den Alpen. Reich illustriert.

310 Seiten, 330 Illustrationen, 3. Auflage 2020, ISBN 978-3-85902-425-0, Artikel-Nr. 425-0, CHF 59.–



Andreas Brunner/Frédéric Bétrisey
Canyoning-Touren Schweiz / Canyoning en Suisse / Canyoning-Le vie svizzere

Ein Auswahlführer mit 31 Schluchten in der ganzen Schweiz. Inklusive Situationsplänen, Topos und Beiträgen zu Geologie, Meteorologie und Hydrologie.

208 Seiten, 37 Fotos, 33 Karten, 33 Routentopos, 2001, ISBN 978-3-85902-195-2, Artikel-Nr. 195-2, CHF 48.–


Deutsch/Français/
 Italiano



Luca Gibello
Hüttenbau im Hochgebirge

Mit ausdrucksstarken Bildern und mit Bauplänen ergänzt, beschreibt Luca Gibello anhand von 190 Hütten und 20 Biwaks in ganz Europa die Geschichte der Hüttenarchitektur.


144 Seiten, reich illustriert mit Plänen und Fotos, 2014, ISBN 978-3-85902-390-1, Artikel-Nr. 390-1, CHF 59.–



E. Landolt/D. Aeschimann/B. Bäumler/N. Rasolofa
Unsere Alpenflora

Ein Pflanzenführer für Wanderer und Bergsteiger
 «Unsere Alpenflora» lässt uns die Vielfalt der Pflanzenwelt in den Bergen entdecken. Es erklärt, wie sich die verschiedenen Arten an die alpinen Bedingungen angepasst haben.

488 Seiten, 330 Illustrationen und Abbildungen, 9. Auflage 2015, ISBN 978-3-85902-425-0, Artikel-Nr. 425-0, CHF 59.–



Jacques Gilliéron/Claude Morerod
Tiere der Alpen
 Die Wirbeltiere

Mit allgemeinverständlichen Texten und herrlichen Tierfotos werden alle in den Alpen vorkommenden Wirbeltiere vorgestellt: rund 300 Arten, eingeteilt in systematische Gruppen.

372 Seiten, 215 Farbfotos, 14 Zeichnungen, 2005, ISBN 978-3-85902-238-6, Artikel-Nr. 238-6, CHF 57.–



Hütten der Schweizer Alpen / Cabanes des Alpes suisses

Das kompletteste Hüttenverzeichnis der Schweiz. Dieser Hüttenführer beschreibt 317 Bergunterkünfte in den Schweizer Alpen, darunter sämtliche Hütten des Schweizer Alpen-Club SAC. Bei den auf Wanderungen zugänglichen SAC-Hütten ist der Normalzustieg beschrieben und bebildert. Im Grossformat.

Deutsch/Français

Le répertoire de cabanes le plus complet de Suisse. Ce guide des cabanes décrit 317 hébergements de montagne dans les Alpes suisses, dont toutes les cabanes du Club Alpin Suisse CAS. Pour les cabanes du CAS accessibles lors de randonnées, l'accès normal est décrit et illustré. En grand format.

560 Seiten, 580 Farbfotos, 12. Auflage 2022, ISBN 978-3-85902-469-4, Artikel-Nr. 469-4, CHF 59.–





Nouveauté

M. Volken/A. Rossel/R. Sägger/W. Stucki/A. Mathyer
Randonnée en montagne / Randonnée alpine
 Préparation/Technique/Sécurité

Le manuel de formation du CAS fournit les connaissances nécessaires à la réalisation d'une randonnée en montagne ou alpine en toute sécurité, e.g. sur l'équipement, la planification, la technique de déplacement.

Ca. 336 pages, ca. 230 photos et illustrations, 2023, ISBN 978-3-85902-478-6, art. n° 478-6, CHF 49.–



Nouveauté

U. Hefti/D. Walter/A.G. Brunello/M. Walliser
Guide médical des sports de montagne
 Premiers secours, maladies, prévention et entraînement

Un manuel détaillé sur la médecine et la santé en montagne. Par type de sport de montagne ou par groupe d'âge, les urgences, les blessures ainsi que la prévention, le traitement et l'entraînement sont traités.

Ca. 336 pages, ca. 130 photos et 50 illustrations, 3^e édition 2023, ISBN 978-3-85902-456-4, art. n° 456-4, CHF 59.–




Jusqu'à 20% de rabais pour les membres du CAS dans la boutique en ligne www.sac-cas.ch

Peter Albisser/Christophe Voisard
Manuel météo
 pour randonneurs et alpinistes

Ce manuel du CAS donne un aperçu complet du météo en montagne. Il fournit des informations pour la planification des sorties, aide à interpréter les phénomènes météorologiques et à estimer leurs effets.

228 pages, richement illustré, 4^e édition 2019, ISBN 978-3-85902-442-7, art. n° 442-7, CHF 41.–



U. Hefti/M. Walliser/P. Fluri/D. Walter
Premiers secours
 à l'usage des randonneurs et alpinistes

Les premiers secours en montagne – les auteurs, expérimentés dans la pratique, transmettent sous forme compacte et richement illustrée toutes les possibilités de traitement en cas d'accident ou de maladie dans un environnement alpin.

96 pages, richement illustré, 4^e édition 2017, ISBN 978-3-85902-423-6, art. n° 423-6, CHF 36.–



Kurt Winkler/Hans Peter Brehm/Jürg Haltmeier
Sports de montagne d'été
 Technique/Tactique/Sécurité

Ce livre de formation réunit les principales techniques pour les sports de montagne en été. L'ouvrage standard sert de support pédagogique notamment au Club Alpin Suisse CAS, aux cours de moniteurs J+S et à l'armée suisse.

344 pages, 294 illustrations, 40 photos, 4^e édition 2022, ISBN 978-3-85902-463-2, art. n° 463-2, CHF 44.–



Kurt Winkler/Hans Peter Brehm/Jürg Haltmeier
Sports de montagne d'hiver
 Technique/Tactique/Sécurité

Le manuel complet sur les sports de montagne d'hiver. Les informations essentielles pour la planification de la randonnée, sur les avalanches, l'équipement et l'environnement. Très compréhensible et richement illustré.


292 pages, 50 photos couleur, 195 illustrations et images, 5^e édition 2021, ISBN 978-3-85902-458-8, art. n° 458-8, CHF 44.–



A. Rosenkranz/J. Meyer/M. Lüthi/F. Zoller
Les Alpes, un monde vivant
 voir – connaître – comprendre

Le livre est accessible à tous les passionnés de montagne et de nature. Cet ouvrage propose des informations très complètes sur la faune et la flore de nos Alpes, sans oublier la géologie et les activités humaines en milieu alpin. Richement illustré.

310 pages, 330 illustrations, 3^e édition 2020, ISBN 978-3-85902-449-6, art. n° 449-6, CHF 59.–




Jacques Gilliéron/Claude Morerod
Animaux des Alpes
 Guide des vertébrés

Avec des textes compréhensibles par tous et de magnifiques photos d'animaux, tous les vertébrés présents dans les Alpes sont présentés : environ 300 espèces, réparties en groupes systématiques.

372 pages, 215 photos en couleur, 12 dessins, 2005, ISBN 978-3-85902-239-3, art. n° 239-3, CHF 57.–

Bis zu
20% Rabatt
für SAC-Mitglieder
im Onlineshop
www.sac-cas.ch




E. Landolt/D. Aeschimann/B. Bäumler/N. Rasolofo

Notre flore alpine

Un guide botanique pour randonneurs et alpinistes

« Notre flore alpine » nous fait découvrir la diversité de la flore des montagnes. Il explique comment les différentes espèces se sont adaptées aux conditions alpines.

488 pages, 330 illustrations et images 9^e édition 2015, ISBN 978-3-85902-395-6, art. n° 395-6, CHF 59.–



Luca Gibello

Construction de cabanes en haute altitude

Un résumé de l'histoire de l'architecture des cabanes dans les Alpes.

Avec des images puissantes et complétées par des plans de construction, Luca Gibello décrit l'histoire de l'architecture des cabanes à l'aide de 190 cabanes et 20 bivouacs dans toute l'Europe.

144 pages, richement illustré de plans et de photos, 2014, ISBN 978-3-85902-392-5, art. n° 392-5, CHF 59.–

Libri di formazione italiani



Kurt Winkler/Hans Peter Brehm/Jürg Haltmeier

Sport di montagna in estate

Tecnica/Tattica/Sicurezza

L'opera standard è utilizzata come mezzo didattico presso il CAS, i corsi per monitori G+S, diverse scuole di formazione alla montagna. Il libro di testo spiega i contenuti di allenamento più importanti per gli sport di montagna. Riccamente illustrato.

328 pagine, 38 foto a colori, 430 disegni, 2. edizione 2016, ISBN 978-3-85902-414-4, art. n° 414-4, CHF 44.–



Kurt Winkler/Hans Peter Brehm/Jürg Haltmeier


Sport di montagna in inverno

Tecnica/Tattica/Sicurezza

Il libro di formazione completo sugli sport invernali di montagna. Le informazioni più importanti sulla pianificazione dei tour, sulle valanghe, equipaggiamento e sull'ambiente. Riccamente illustrato.

292 pagine, numerose foto e illustrazioni, 3. edizione 2018, ISBN 978-3-85902-430-4, art. n° 430-4, CHF 44.–

English education books



A.G. Brunello/M. Walliser/U. Hefti

Outdoor and Mountain Medicine

Moutaineering Rescue and First Aid Care

A detailed handbook on medicine and health in the mountains. Emergencies, injuries as well as prevention and treatment are explained per mountain sport and age group.

336 pages, 140 photos and 40 illustrations, 2014, ISBN 978-3-85902-394-9, art. n° 394-9, CHF 52.–



E. Landolt/K.M. Urbanska

Our Alpine Flora

A plant guide for hikers and mountaineers

This handbook lets us discover the diversity of the flora in the mountains. It explains how the different species have adapted to the alpine conditions.

480 pages, 136 color photos, 140 drawings, 2. edition 2003, ISBN 978-3-85902-219-5, art. n° 219-5, CHF 57.–




U. Hefti/M. Walliser/P. Fluri/D. Walter

Primo soccorso

Per escursionisti ed alpinisti

Fornire il primo soccorso in montagna – gli autori, dotati di una grande esperienza pratica, trasmettono in forma compatta e riccamente illustrata tutte le opzioni terapeutiche rilevanti in caso di incidenti e malattie in ambiente alpino.

100 pagine, 62 illustrazioni, 4. edizione 2017, ISBN 978-3-85902-428-1, art. n° 428-1, CHF 36.–



A.G. Brunello/M. Walliser/U. Hefti

Medicina e primo soccorso in montagna

Manuale per escursionisti e alpinisti

Un manuale dettagliato sulla medicina e la salute in montagna. Le emergenze, gli infortuni, la prevenzione e il trattamento sono spiegati in base allo sport di montagna e alla fascia d'età.

336 pagine, 140 foto a colori, 43 illustrazioni, 2014, ISBN 978-3-85902-393-2, art. n° 393-2, CHF 52.–

Landeskarten: 247 Blätter, Nrn. 1011 – 1374 • 11 Zusammensetzungen, Nrn. 2502 – 2527
Cartes nationales: 247 feuilles, N° 1011 – 1374 • 11 assemblages, N° 2502 – 2527

1:25 000

SAC-Mitgliederpreis Fr. 12.–
 + Versandkosten (Ladenpreis Fr. 14.–)
Zusammensetzungen:
SAC-Mitgliederpreis Fr. 22.50 (Ladenpreis Fr. 25.–)
 Mindest-Bestellmenge: 2 Karten, freie Wahl

Prix spécial pour membres du CAS Fr. 12.–
 + frais d'expédition (Prix en magasin Fr. 14.–)
Assemblages:
Prix pour les membres Fr. 22.50 (Prix en magasin Fr. 25.–)
 Commande minimale: 2 cartes à choix

Schneesportkarten / Cartes de sports de neige (S-Reihe / Série S)

1:50 000

Schweizer Alpen-Club SAC
 Club Alpin Suisse
 Club Alpino Svizzero
 Club Alpin Svizzer

Swisski
 © swisstopo

■ Neue Kartengrafik

SAC-Mitgliederpreis Fr. 22.–
 + Versandkosten (Ladenpreis Fr. 24.50)
 Mindest-Bestellmenge: 2 Karten, freie Wahl


Prix spécial pour membres du CAS Fr. 22.–
 + frais d'expédition (Prix en magasin Fr. 24.50)
 Commande minimale: 2 cartes à choix

■ Nouveau graphisme cartographique

Landeskarten
1:50 000,
78 Blätter,
Nrn.
205 - 297,

mit der gleichen Gebietsaufteilung wie die Skitouren- und Wanderkarten, erhalten Sie zum

SAC-Mitgliederpreis von Fr. 13.–
 pro Exemplar (Ladenpreis Fr. 14.–).



Wanderkarten / Cartes de randonnée pédestre (T-Reihe / Série T)

1:50 000

SAC-Mitgliederpreis Fr. 20.–
 + Versandkosten (Ladenpreis Fr. 22.50)
 Mindest-Bestellmenge: 2 Karten, freie Wahl

Prix spécial pour membres du CAS Fr. 20.–
 + frais d'expédition (Prix en magasin Fr. 22.50)
 Commande minimale: 2 cartes à choix

Wanderkarten / Cartes de randonnée pédestre (T-Reihe / Série T) 1:33 333

Wasserfest, gut lesbar, handlich (11x17,5 cm) und preiswert
Résistante à l'eau, lisible, pratique (11x17,5 cm) et abordable

- 3301T: Säntis
- 3302T: Châteaux-d'Oex
- 3303T: Creux du Van
- 3304T: Gstaad – Lenk – Adelboden
- 3305T: Crans-Montana
- 3306T: Zermatt – Saas Fee
- 3307T: Titlis
- 3308T: Locarno
- 3309T: Arosa – Davos
- 3310T: Safiental – Lenzerheide
- 3311T: Pilatus – Rigi
- 3312T: Hoch-Ybrig
- 3313T: Klausenpass
- 3314T: Andermatt
- 3315T: Chasseral – Vue des Alpes
- 3316T: Lac de Joux
- 3317T: Les Diablerets
- 3318T: Weissenstein
- 3319T: Simplon
- 3320T: St. Moritz
- 3321T: Napf – Sörenberg
- 3322T: Thunersee – Brienersee
- 3323T: Jungfrau Region
- 3324T: Lötschental – Aletschgebiet
- 3325T: Hauenstein – Belchenflue
- 3326T: Obere Surselva
- 3327T: Unterengadin
- 3328T: Lugano – Mendrisiotto
- 3329T: Schaffhausen
- 3380T: Lavaux

Zusammensetzungen:
SAC-Mitgliederpreis Fr. 11.50
 + Versandkosten (Ladenpreis Fr. 13.50)
 Mindest-Bestellmenge: 2 Karten, freie Wahl

Assemblages:
Prix pour les membres du CAS Fr. 11.50
 + frais d'expédition (Prix en magasin Fr. 13.50)
 Commande minimale: 2 cartes à choix

Les cartes nationales
1:50 000,
78 feuilles,
no.
205 - 297,

avec la même répartition du territoire que les cartes des itinéraires à skis et de randonnée pédestre, peuvent être obtenues pour le

Prix spécial pour membres du CAS de Fr. 13.–
 par exemplaire, (prix en magasin Fr. 14.–).



Zum SAC-Tourenportal / Au portail des courses du CAS



SAC-CAS App & SAC-Tourenportal

Die passende Tour für dein persönliches Bergerlebnis

Die SAC-CAS App und das SAC-Tourenportal unterstützen dich optimal bei der Suche nach geeigneten Hütten- und Gipfelzielen. Dank verschiedener Filterfunktionen findest du die perfekte Tour nach Schwierigkeitsgrad, Dauer oder Anzahl Höhenmeter. Deine ausgewählten Routen stehen auf der App unterwegs auch offline zur Verfügung.

Highlights

- Über 7000 Tourenbeschreibungen
- Tourenbeschreibungen von erfahrenen SAC-Autorinnen und Autoren
- Routenverläufe auf hochwertigen swisstopo-Karten (auf der App auch offline und im Vollbildmodus)
- Sechs Bergsportdisziplinen: Berg- und Alpinwandern, Hochtouren, Klettern, Klettersteige, Skitouren und Schneeschuhtouren
- Zustandswarnungen und sicherheitsrelevante Hinweise
- Tipps zu umweltverträglichem Bergsport

Application SAC-CAS & Portail des courses du CAS

Trouve la course faite pour toi

L'application SAC-CAS et le Portail des courses du CAS sont des outils qui t'aident à trouver des cabanes à visiter et des sommets à gravir. Différents filtres te permettront de trouver l'itinéraire parfait selon le degré de difficulté, la durée et le dénivelé. Les courses sélectionnées sont également disponibles hors-ligne sur l'application.

Les avantages

- Plus de 7000 courses
- Descriptions des itinéraires réalisées par des auteur-e-s du CAS expérimenté-e-s
- Tracé des itinéraires sur les cartes swisstopo de haute qualité (sur l'application également disponibles sans connexion et en plein écran)
- Six disciplines de sports de montagne (randonnée en montagne/ alpine, alpinisme, escalade, via ferrata, randonnée à skis, randonnée à raquettes)
- Avertissements des dangers et conseils relatifs à la sécurité
- Conseils pour pratiquer des sports de montagne en respectant la nature

HINWEIS/REMARQUE

Dieses Verlagsverzeichnis ist gültig von Januar bis Dezember 2023. Die Termine der Neuerscheinungen können variieren. Unter www.sac-cas.ch/shop findest Du Informationen zu den Novitäten sowie das gesamte Buchsortiment. Die ermässigten Preise für SAC-Mitglieder gelten für den Kauf beim SAC, nicht aber im Buch- und Fachhandel.

Ce catalogue des publications est valable de janvier à décembre 2023. Les dates de publication des nouveaux livres peuvent varier. Tu trouves les informations sur les nouvelles parution ainsi que toutes les éditions disponibles sur www.sac-cas.ch/shop.

Les prix réduits pour les membres du CAS s'appliquent aux achats effectués auprès du CAS, mais pas auprès des librairies et des détaillants spécialisés.

ADRESSEN/ADRESSES

Bestellungen/ Commandes / Infos: SAC-Auslieferung: Balmer Bücherdienst AG, Kobiboden 3, 8840 Einsiedeln

Telefon 033 336 55 55, Fax 033 336 55 56, E-Mail: shop@weberverlag.ch
Weber Verlag AG, SAC
Bereichsleitung SAC: Andreas Mathyer, a.mathyer@weberverlag.ch
Gwattstrasse 144, 3645 Thun/Gwatt



Herausgeber / éditeur :

Weber Verlag AG, Thun/Gwatt

Verantwortlich für den Inhalt:

Schweizer Alpen-Club SAC, Verlag

Responsable pour le contenu :

Club Alpin Suisse CAS, Éditions

Layout und Gestaltung:

Weber Verlag AG, Thun/Gwatt

Titelbild:

Beat App

Fotos: David Coulin, Eveline JeanRichard, Andreas Mathyer, Peter Mathys, Schweizer Alpen-Club, Marco Volken, Thomas Wälti, iStock

Preisänderungen vorbehalten